DKM Dariusz Olejnik
Kłóbka 5A, 87-840 Lubień Kujawski
502 845 534

PROJEKT STAŁEJ ORGANIZACJI RUCHU

NAZWA ZAMIERZENIA BUDOWLANEGO	Przebudowa dróg gminnych nr 190903C i nr 190955C w miejscowości Przydatki Gołaszewskie – gr. Gminy Kowal
ADRES I KATEGORIA OBIEKTU BUDOWLANEGO	Gmina Kowal dz. nr ew. 875 obręb nr 0012 Przydatki Gołaszewskie dz. nr ew. 828 obręb nr 0012 Przydatki Gołaszewskie dz. nr ew. 365 obręb nr 0012 Przydatki Gołaszewskie Kategoria obiektu budowlanego - XXV
INWESTOR	Gmina Kowal ul. Piwna 33 87-820 Kowal
BRANŻA	P.S.O.R.

Projektant:	Nr uprawnień	Data	Podpis
mgr inż. Dariusz Olejnik	KUP/0144/PBD/21	08.08.2025	

Egz. 1

SPIS ZAWARTOŚCI

1. KARTA UZGODNIEŃ

2. OPIS TECHNICZNY

3. ZESTAWIENIE OZNAKOWANIA

4. CZĘŚĆ RYSUNKOWA

KARTA UZGODNIEŃ

do projektu stałej organizacji ruchu w związku z przebudową dróg gminnych nr 190903C i nr 190955C w miejscowości Przydatki Gołaszewskie

OPIS TECHNICZNY

I. PRZEDMIOT I ZAKRES OPRACOWANIA

Przedmiotem opracowania jest projekt stałej organizacji ruchu związany z wykonaniem przebudowy dróg gminnych nr 190903C i nr 190955C w miejscowości Przydatki Gołaszewskie, Gmina Kowal.

II. PODSTAWA OPRACOWANIA

- Ustawa ,,Prawo o ruchu drogowym'' (Dz.U. z 2024r. poz. 1251 tekst jednolity).
- Rozporządzenie Ministra Infrastruktury z dnia 3 lipca 2003r. w sprawie szczegółowych warunków technicznych dla znaków i sygnałów drogowych oraz urządzeń bezpieczeństwa ruchu drogowego i warunki ich umieszczania na drogach (Dz.U. 2019 poz. 2311);
- Rozporządzenie Ministra Infrastruktury z dnia 23 września 2003r. w sprawie szczegółowych warunków zarządzania ruchem na drogach oraz wykonywania nadzoru nad tym zarządzaniem (Dz.U. 2017 poz. 784 tekst jednolity);
- Rozporządzenie Ministra Infrastruktury oraz Spraw Wewnętrznych i Administracji z dnia 31 lipca 2002r. w sprawie znaków i sygnałów drogowych (Dz.U. 2019 poz. 2310);
- Wizja lokalna w terenie

III. OPIS STANU ISTNIEJĄCEGO

W związku z planowaną przebudową dróg zaistniała potrzeba wprowadzenia stałej organizacji ruchu. W chwili obecnej drogi nr 190903C i nr 190955C posiadają zniszczoną nawierzchnię z warstwy podbudowy o zróżnicowanej grubości, wykonanej z kamienia łamanego.

IV. OZNAKOWANIE ISTNIEJĄCE

Na planowanych do przebudowy drogach znajduje się istniejące oznakowanie.

V. ORGANIZACJA DOCELOWA

W ramach opracowania wprowadzono następujące oznakowanie:

- droga 190903C

Na początku przebudowywanej drogi ustawić (brakujący) znak D-43. Skrzyżowanie z drogą gminną nr G012 oznakować znakami A-6b i A-6c. Łuki drogi oznakować znakami A-3 z tab. T-4.

- droga nr 190955C

Łuki drogi oznakować znakami A-3, A-4 oraz A-3 z tab. T-4.

Lokalizację oznakowania przedstawiono w części rysunkowej projektu. Znaki umieszczać na wysokości min. 2,2m (zalecane 2,5m) licząc od powierzchni terenu do najniżej położonego elementu znaku - tarczy. Znaki pionowe lokalizować w odległości od 0,5 do 2,0m od zewnętrznej krawędzi jezdni, licząc od najbardziej skrajnego elementu znaku.

Symbole na znakach drogowych pionowych należy wykonać zgodnie z rozporządzeniem Ministra Infrastruktury z dnia 3 lipca 2003r. w sprawie szczegółowych warunków technicznych dla znaków i sygnałów drogowych oraz urządzeń bezpieczeństwa ruchu drogowego i warunki ich umieszczania na drogach (Dz.U. 2019 poz. 2311 ze zm).

VI. TERMIN WPROWADZENIA ORGANIZACJI RUCHU DROGOWEGO

Planowany termin realizacji robót do 31.10.2026r.

ZESTAWIENIE OZNAKOWANIA

Projektowane oznakowanie pionowe:

proj. D-43	1szt
proj. A-6b	1szt
proj. A-6c	1szt
proj. A-3	3szt
proj. A-4	1szt
proj. T-4 (~3)	2szt

Istniejące oznakowanie pionowe:

istn. D-1	2szt
istn. A-7	3szt
istn. D-42	1szt
istn. U-3a	1szt
istn. U-3b	1szt
istn. A-1	1szt
istn. A-2	1szt

CZĘŚĆ RYSUNKOWA

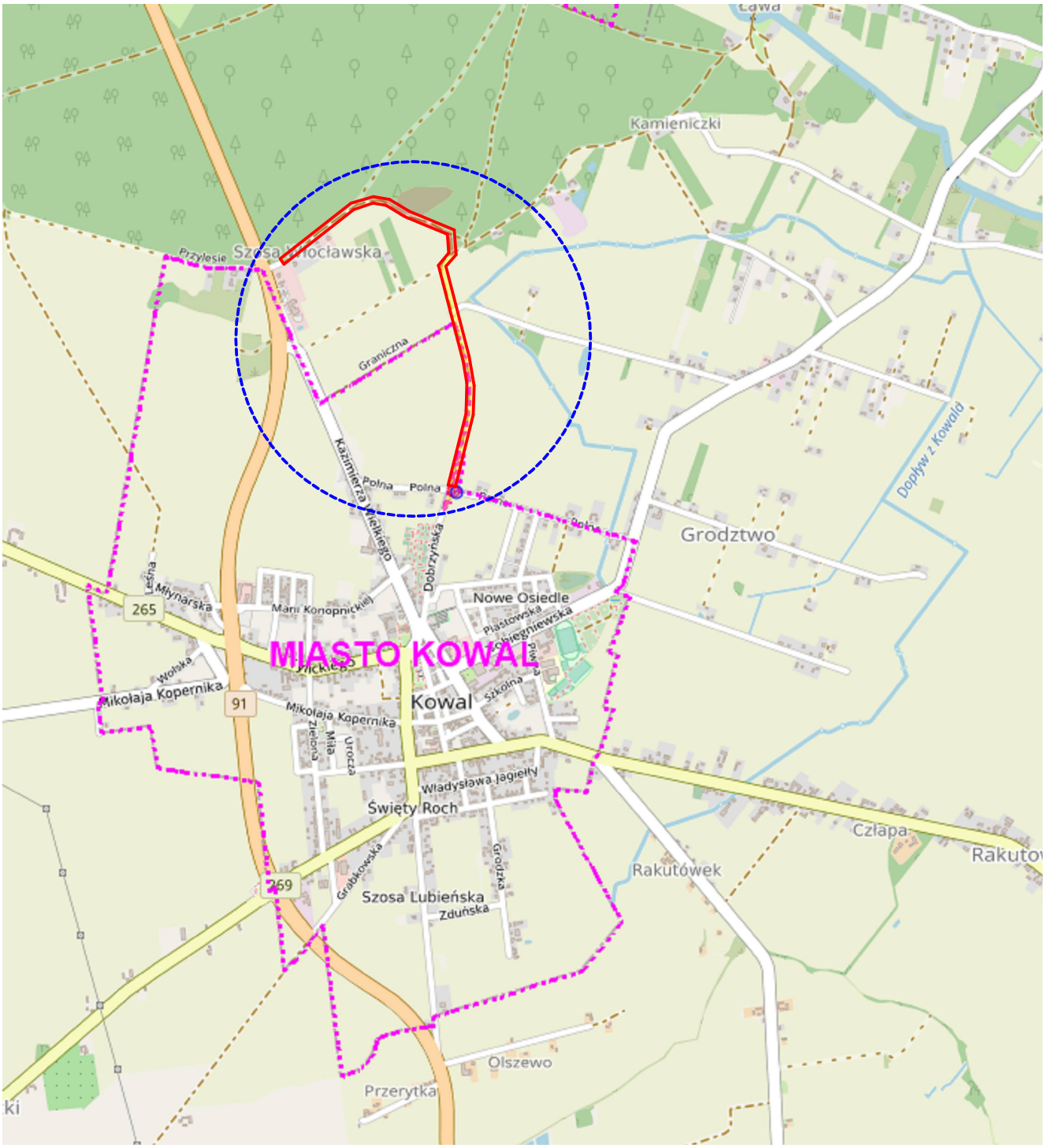

zakres przebudowy

Jednostka projektowa:	DKM Dariusz Olejnik Kłóbka 5A 87-840 Lubień Kujawski		
Inwestor:	Gmina Kowal ul. Piwna 33 87-820 Kowal		
Nazwa Inwestycji:	Przebudowa dróg gminnych nr 190903C i nr 190955C w miejscowości Przydatki Gołaszewskie		
Nazwa rysunku:	Plan orientacyjny		Faza: P.S.O.R.
Projektant:	mgr inż. Dariusz Olejnik upr. proj. w spec. proj. drog. nr. KUP/0144/PBD/21		Podpis:
Skala: 1: 25000	Branża: Drogowa	Data: 08.08.2025r.	Nr rys. 1

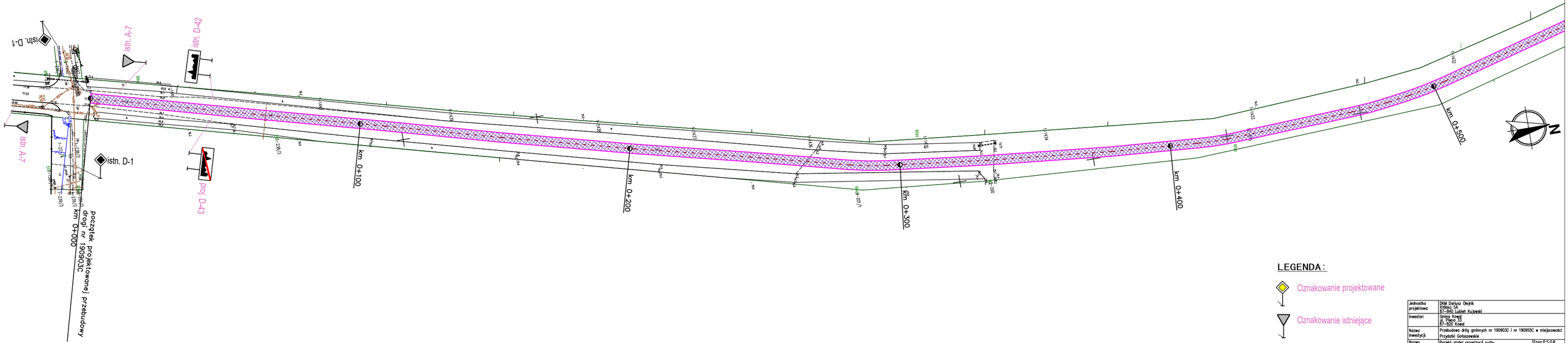

LEGENDA :

- Oznakowanie projektowane
- Oznakowanie istniejące
- Oznakowanie istniejące do usunięcia

Jednostka projektowa:	DKM Dariusz Olejnik Kłobia 5A 87-840 Lubiań Kujawski		
Inwestor:	Gmina Kowal ul. Płocka 33 87-820 Kowal		
Nazwa inwestycji:	Przebudowa dróg gminnych nr 190903C i nr 190955C w miejscowości Przydatki Gołaszewskie		
Nazwa rysunku:	Projekt stałej organizacji ruchu		Faza: P.S.O.R.
Projektant:	mgr inż. Dariusz Olejnik upr. proj. w spec. proj. drog. nr. KUP/0144/PWD/21		Podpis:
Skala: 1:500	Branża: Drogowa	Data: 08.08.2025r.	Nr rys. 2.1

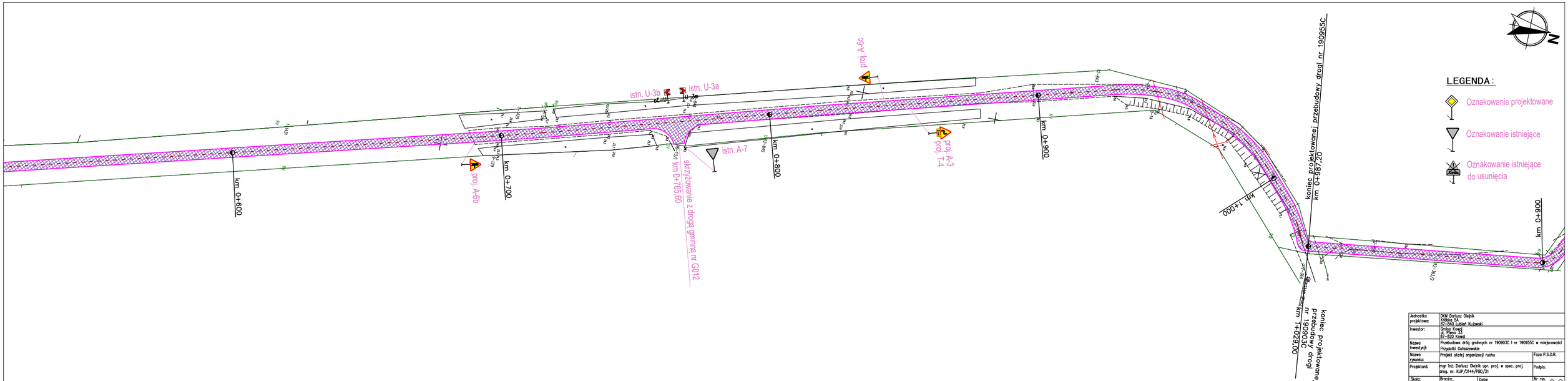

Jednostka projektowa:	DKM Dariusz Olejnik Kłobia 5A 87-840 Lubiań Kujawski		
Inwestor:	Gmina Kowal ul. Piękna 33 87-820 Kowal		
Nazwa inwestycji:	Przebudowa dróg gminnych nr 190903C i nr 190955C w miejscowości Przydatki Gołaszewskie		
Nazwa rysunku:	Projekt stałej organizacji ruchu		Faza: P.S.O.R.
Projektant:	mgr inż. Dariusz Olejnik upr. proj. w spec. proj. drog. nr. KUP/0144/PWD/21		Podpis:
Skala: 1:500	Branża: Drogowa	Data: 08.08.2025r.	Nr rys. 2.2

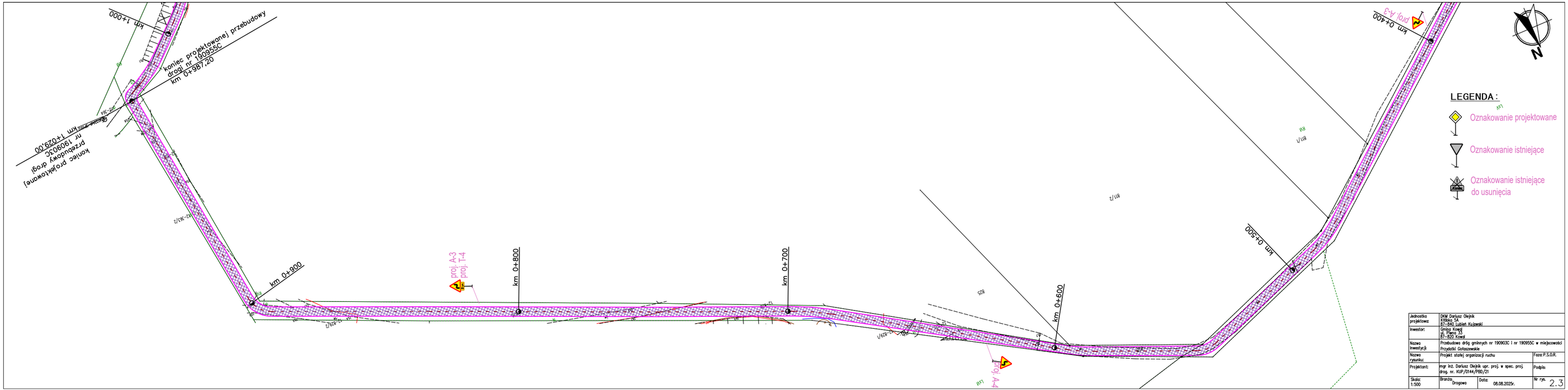

Jednostka projektowa:	DKM Dariusz Olejnik Kłobia 5A 87-840 Lubiań Kujawski		
Inwestor:	Gmina Kowal ul. Plenio 33 87-820 Kowal		
Nazwa inwestycji:	Przebudowa dróg gminnych nr 190903C i nr 190955C w miejscowości Przydatki Gotaszewskie		
Nazwa rysunku:	Projekt stałej organizacji ruchu		Faza: P.S.O.R.
Projektant:	mgr inż. Dariusz Olejnik upr. proj. w spec. proj. drog. nr. KUP/0144/PWD/21		Podpis:
Skala: 1:500	Branża: Drogowa	Data: 08.08.2025r.	Nr rys. 2.3



Jednostka projektowa:	DKM Dariusz Olejnik Kłobia 5A 87-840 Lubień Kujawski		
Inwestor:	Gmina Kowal ul. Piłsudskiego 33 87-820 Kowal		
Nazwa inwestycji:	Przebudowa dróg gminnych nr 190903C i nr 190955C w miejscowości Przydatki Gotaszewskie		
Nazwa rysunku:	Projekt stałej organizacji ruchu		Faza: P.S.O.R.
Projektant:	mgr inż. Dariusz Olejnik upr. proj. w spec. proj. drog. nr. KUP/0144/PWD/21		Podpis:
Skala: 1:500	Branża: Drogowa	Data: 08.08.2025r.	Nr rys. 2.4